

1. Numero Amministrazioni accreditate al RNDT

TIPO ENTE	n.	di cui dopo il decreto PA¹
Enti centrali	6	1
Regioni e Province Autonome	21	1
Comuni	132	121
Province	24	18
Autorità di Bacino	5	-
Enti di ricerca	1	1
ASL	1	1
Comunità Montane	1	1
Unione o Consorzi di Comuni	5	4
Istituti Istruzione Statale	8	8
Università	1	-
Enti Regionali	2	1
Enti Parco	3	2
ATO	2	2
TOTALE	212	161

¹ D.L. n. 90/2014 convertito nella Legge n. 114/2014

2. Set di metadati di dati e servizi territoriali presenti nel RNDT, per Amministrazione responsabile²

AMMINISTRAZIONE	dataset *	serie *	servizi	TOTALE
Enti centrali				
Agenzia per l'Italia Digitale (AgID)			1	1
Agenzia per le Erogazioni in Agricoltura (AGEA)	363			363
Autorità di Bacino del Fiume Adige	2			2
Autorità di Bacino del Fiume Arno	5	1		6
Autorità di Bacino del Fiume Po	5	1		6
Dipartimento Protezione Civile - PCM	5			5
Istituto Geografico Militare (IGM)	10	6		16
Istituto Nazionale di Statistica (ISTAT)	5			5
Ministero per i beni e le attività culturali	10	2		12
Regioni ed Enti Regionali				
Regione Abruzzo	329	2	87	418
Regione Autonoma della Sardegna	470	22	8	500
Regione Autonoma Friuli Venezia Giulia	574		665	1239
Regione Autonoma Valle d'Aosta	1819			1819
Regione Basilicata	27			27
Regione Calabria	102			102
Regione Campania	24			24
Regione Liguria	121			121
Regione Lombardia	6	3	100	109
Regione Marche	2	1		3
Regione Molise	1489		35	1524
Regione Piemonte	194		16	210
Regione Puglia	5	3	2	10
Regione Siciliana	150	6	122	278
Regione Umbria	21	1	1	23
Regione Veneto	12	14	6	32

² In grassetto le variazioni rispetto al report precedente.

* Nei precedenti report era riportata la somma di dataset e serie.

Provincia Autonoma di Trento	181			181
Autorità di ATD n.3 Marche Centro Macerata		1		1
Autorità di Bacino della Basilicata	10			10
ARPA Veneto	70	7		77
Enti Locali (Province e Comuni)				
Provincia di Arezzo	14			14
Provincia di Genova	12			12
Provincia di Lodi	110			110
Provincia di Mantova	110		5	115
Provincia di Massa Carrara	16	5		21
Provincia di Napoli	1			1
Provincia di Pisa	12	2		14
Provincia di Potenza	1			1
Provincia di Prato	23			23
Provincia di Savona	24			24
Provincia di Varese	8		1	9
Provincia di Venezia	2			2
Provincia Regionale di Caltanissetta			1	1
Provincia Regionale di Enna			52	52
Provincia Regionale di Trapani	19		34	53
Comune di Argenta (FE)	8	2		10
Comune di Assisi (PG)	5	1		6
Comune di Azzano d'Asti (AT)		2		2
Comune di Bastia Umbra (PG)	1			1
Comune di Beinasco (TO)	2			2
Comune di Belluno (BL)	8			8
Comune di Campiglia Marittima (LI)	8			8
Comune di Camposampiero (PD)	1			1
Comune di Castelfranco Piandisco' (AR)	8			8
Comune di Castenaso (BO)	3			3
Comune di Cherasco (CN)	3			3

Comune di Cittadella (PD)	1			1
Comune di Codigoro (FE)	4	1		5
Comune di Comacchio (FE)	4	1		5
Comune di Darfo Boario Terme (BS)	3	1		4
Comune di Fiscaglia (FE)	4	1		5
Comune di Genova (GE)	4	1		5
Comune di Goro (FE)	4	1		5
Comune di Lagosanto (FE)	4	1		5
Comune di Leno (BS)		2		2
Comune di Mesola (FE)	4	1		5
Comune di Montemurlo (PD)	8			8
Comune di Montevarchi (AR)	8			8
Comune di Montjovet (AO)	3		1	4
Comune di Parma (PR)	11			11
Comune di Peio (TN)	1			1
Comune di Piombino (LI)	8			8
Comune di Poggibonsi (SI)	3			3
Comune di Pordenone (PN)	1			1
Comune di Prato (PD)	10			10
Comune di Preganziol (TV)	1			1
Comune di San Benedetto Po (MN)	4	1		5
Comune di San Vincenzo (LI)	8			8
Comune di Siena (SI)	8			8
Comune di Storo (TN)	1			1
Comune di Venezia (VE)	49	1		50
Comune di Voghiera (FE)	4	1		5
Unione dei Comuni della Romagna Forlivese	8	4		12
TOTALE	6578	99	1137	7814

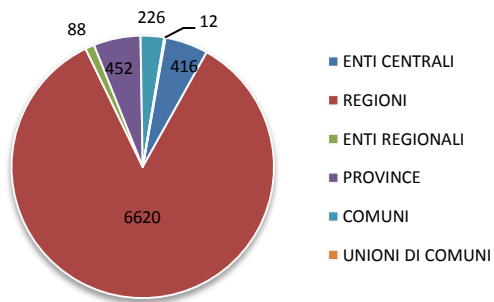


Grafico 1 - Numero risorse documentate nel RNDT per tipologia di Amministrazione

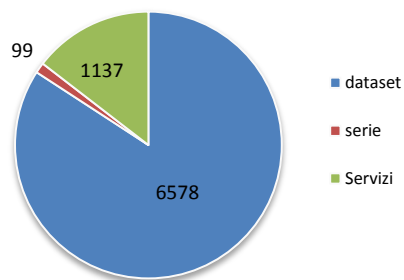


Grafico 2 - Numero risorse documentate nel RNDT per tipologia

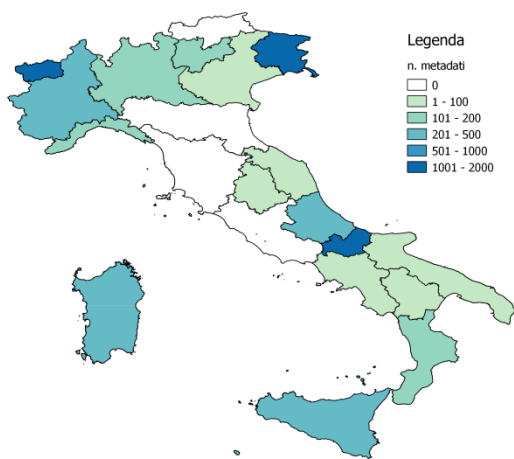


Fig. 1 - Metadati inseriti dalle Regioni

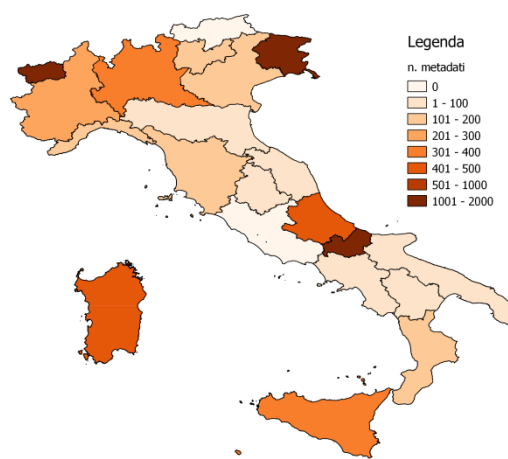


Fig. 2 - Metadati inseriti da tutte le PA (escluse le PA centrali)

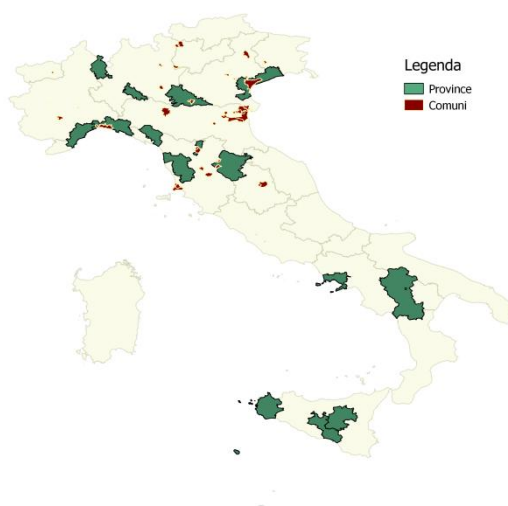


Fig. 3 - Province e Comuni che hanno inserito i metadati nel RNDT

3. Set di metadati dei dati presenti nel RNDT, suddivisi per tema INSPIRE di cui agli allegati I, II e III della Direttiva³.

Categoria tematica INSPIRE	n. dati (serie e/o dataset)
Allegato 1	
Sistemi di coordinate (Coordinate reference systems)	48
Sistemi di griglie geografiche (Geographical grid systems)	43
Nomi geografici (Geographical names)	903
Unità amministrative (Administrative units)	188
Indirizzi (Addresses)	63
Parcelle catastali (Cadastral parcels) ⁴	67
Reti di trasporto (Transport networks)	375
Idrografia (Hydrography)	344
Siti protetti (Protected sites)	179
Allegato 2	
Elevazione (Elevation)	150
Copertura del suolo (Land cover)	227
Orto immagini (Orthoimagery)	573
Geologia (Geology)	268
Allegato 3	
Unità statistiche (Statistical units)	25
Edifici (Buildings)	278
Suolo (Soil)	169
Utilizzo del territorio (Land use)	2409
Salute umana e sicurezza (Human health and safety)	25
Servizi di pubblica utilità e servizi amministrativi (Utility and governmental services)	181
Impianti di monitoraggio ambientale (Environmental monitoring facilities)	63
Produzione e impianti industriali (Production and industrial facilities)	69
Impianti agricoli e di acquacoltura (Agricultural and aquaculture facilities)	46

³ Un dataset può fare riferimento a più categorie tematiche. In grassetto le variazioni rispetto al report precedente.

⁴ Corrisponde a "particelle catastali"; viene così riportato in conformità alla traduzione italiana della Direttiva INSPIRE, come pubblicata nella GU dell'Unione Europea L 108/1 del 25/04/2007 (<http://eur-lex.europa.eu/LexUriServ/LexUriServ.do?uri=OJ:L:2007:108:0001:0014:IT:PDF>)

Distribuzione della popolazione – demografia (Population distribution – demography)	35
Zone sottoposte a gestione/limitazioni/regolamentazione e unità con obbligo di comunicare dati (Area management/restriction/regulation zones and reporting units)	888
Zone a rischio naturale (Natural risk zones)	276
Condizioni atmosferiche (Atmospheric conditions)	46
Elementi geografici meteorologici (Meteorological geographical features)	3
Elementi geografici oceanografici (Oceanographic geographical features)	2
Regioni marine (Sea regions)	14
Regioni biogeografiche (Bio-geographical regions)	36
Habitat e biotopi (Habitats and biotopes)	76
Distribuzione delle specie (Species distribution)	15
Risorse energetiche (Energy resources)	18
Risorse minerarie (Mineral resources)	23

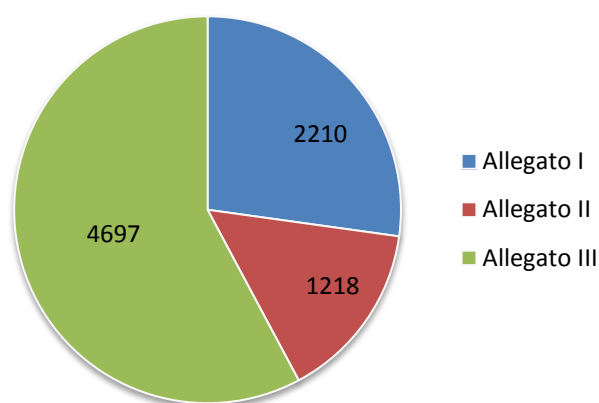


Grafico 3 - Numero risorse documentate nel RNDT per allegato Direttiva INSPIRE

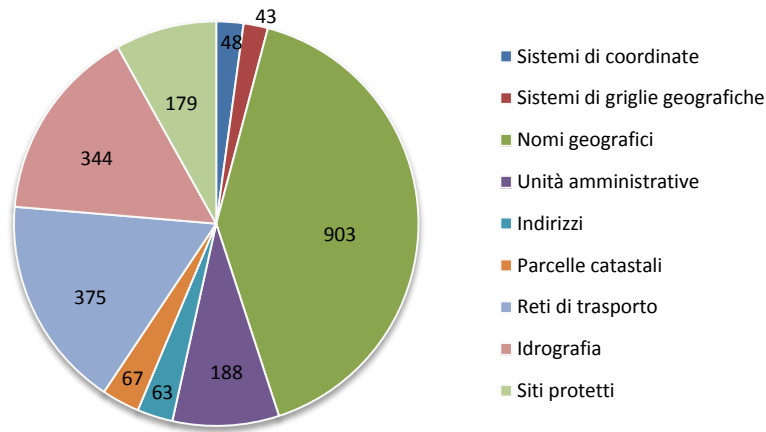


Grafico 4 - Numero risorse documentate nel RNDT in riferimento alle categorie tematiche di cui all'allegato I della Direttiva INSPIRE

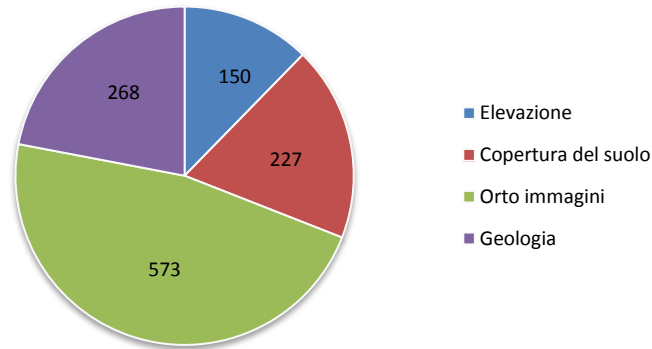


Grafico 5 - Numero risorse documentate nel RNDT in riferimento alle categorie tematiche di cui all'allegato II della Direttiva INSPIRE

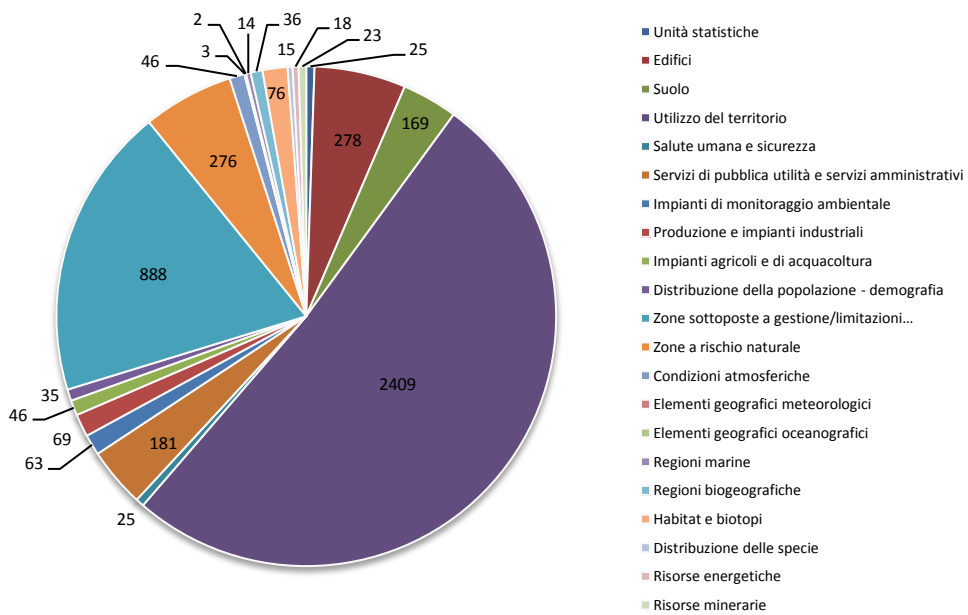


Grafico 6 - Numero risorse documentate nel RNDT in riferimento alle categorie tematiche di cui all'allegato III della Direttiva INSPIRE

4. Set di metadati dei dati presenti nel RNDT, suddivisi in base alla categoria tematica (topic category) di cui allo Standard ISO 19115⁵.

Categoria tematica ISO	n. dati (serie e/o dataset)
Acque interne	353
Acque marine	38
Agricoltura	463
Ambiente	982
Biologia	83
Climatologia e meteorologia	57
Confini	221
Economia	57
Informazioni geo-scientifiche	602
Mappe di base	1312
Pianificazione del territorio e catasto	2832
Posizione	173
Quote e prodotti derivati	131
Reti, infrastrutture e servizi di comunicazione	269
Salute	61
Società	99
Strutture	302
Trasporti	32

⁵ Un dataset può fare riferimento a più categorie tematiche. In grassetto le variazioni rispetto al report precedente.

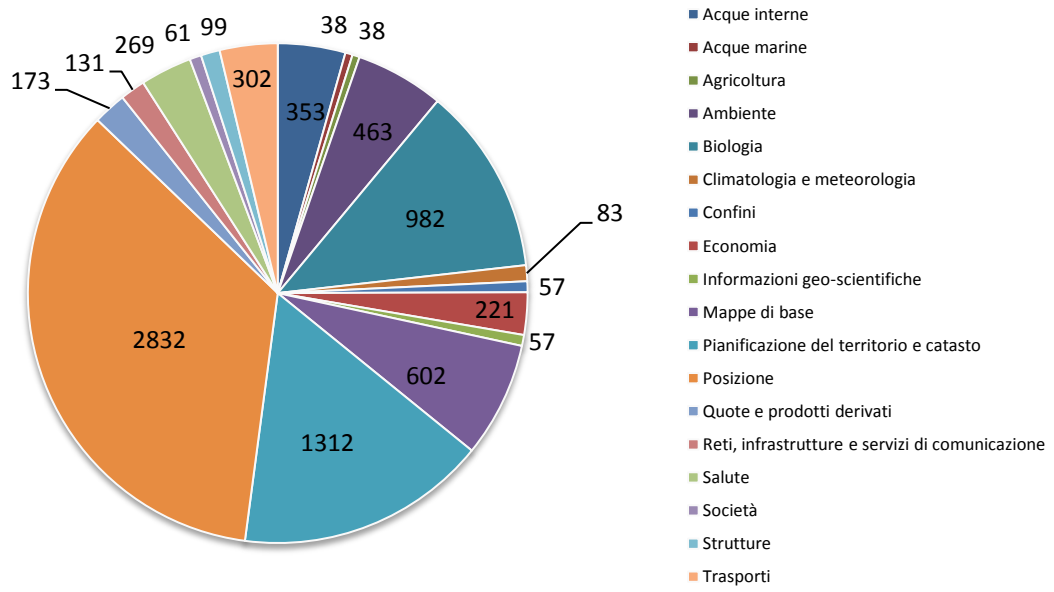


Grafico 7 - Numero risorse documentate nel RNDT in riferimento alle categorie tematiche ISO 19115

5. Set di metadati dei servizi presenti nel RNDT, suddivisi in base alla classificazione INSPIRE (Regolamento CE n. 1205/2008 parte D.4)⁶

Classificazione INSPIRE dei servizi	n.
Servizio di accesso a coperture (coverage) (infoCoverageAccessService)	2
Servizio di accesso a elementi (feature) (infoFeatureAccessService)	390
Servizio di accesso a mappe (map)(infoMapAccessService)	779
Servizio di calcolo statistico (metadataStatisticalCalculationService)	1
Servizio di catalogo (infoCatalogueService)	2
Servizio di conversione delle coordinate (spatialCoordinateConversionService)	1
Servizi geografici con interazione umana (humanInteractionService)	2
Visualizzatore del catalogo (humanCatalogueViewer)	102
Visualizzatore geografico (humanGeographicViewer)	47

6. Set di metadati dei servizi presenti nel RNDT, suddivisi in base alla tipologia del servizio, secondo la classificazione di cui all'art. 11 della Direttiva INSPIRE (art. 7 D. Lgs. 32/2010)⁷.

Tipo di servizio INSPIRE	n.
Servizio di ricerca	7
Servizio di consultazione	779
Servizio per lo scaricamento dei dati	341
Servizio di conversione	1
Altro Servizio	9
TOTALE	1137

⁶ Un servizio può fare riferimento a più tipologie. In grassetto sono indicate le variazioni rispetto al report precedente.

⁷ In grassetto le variazioni rispetto al report precedente.

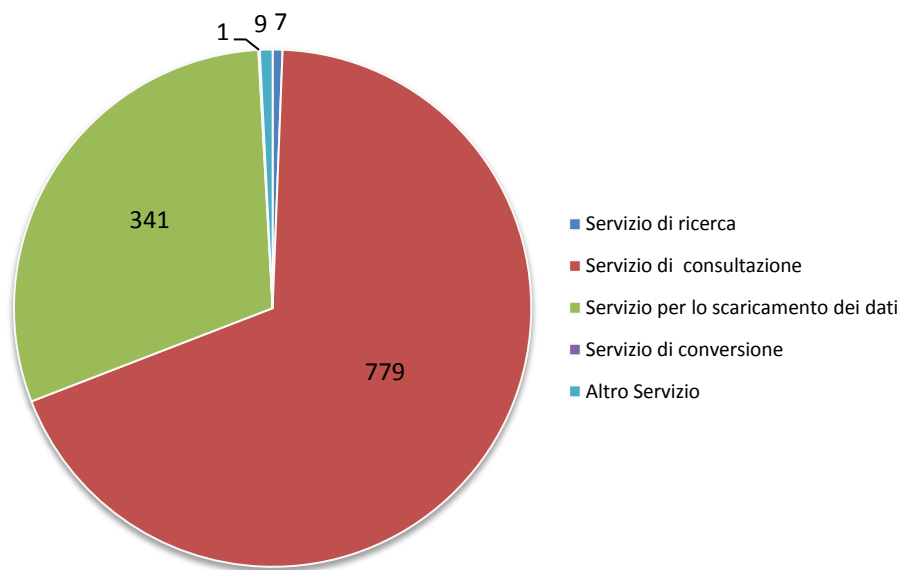


Grafico 8 - Numero servizi documentati nel RNDT per tipologia INSPIRE