



# XXI Conferenza Nazionale ASITA

Grand Hotel Salerno, 21-23 novembre 2017

## **INSPIRE e politiche di eGovernment Nuovi strumenti a supporto dell'implementazione di INSPIRE**

*Workshop Implementazione di INSPIRE in Italia – stato dell'arte*

*Gabriele Ciasullo | Antonio Rotundo | Leonardo Donnaloia*





Reference document	Actions
Rapporto della Commissione sull'implementazione della Direttiva INSPIRE COM(2016) 478 final/2	→ Improve coordination between the INSPIRE implementation and eGovernment relevant processes at national level and other
INSPIRE MIWP2017-2020	The achievement of the INSPIRE objectives and the exploitation of synergies with other initiatives (e.g. eGovernment, Free Flow of Data, Cloud, etc.) should be promoted.
Piano di Azione EU sull'eGovernment 2016-2020 COM(2016) 179 final	... unleash new innovations that respond to ... In this regard, the Commission will promote the development of user applications, so as to harvest from citizens and businesses the data provided through Spatial Data Infrastructure (SDI) ... This will improve the evidence based policy making and support eGovernment processes ... → Accelerate the deployment and take-up of the INSPIRE Directive data infrastructure.
Nuovo Piano di Azione EU dell'Intelligenza Artificiale COM(2017) 232 final	→ Further support the implementation and enhancement of the INSPIRE Directive through the use of geospatial data in digital public services.

**Coordinamento fra INSPIRE e le politiche di eGovernment**





**dat.gov.it**

I dati aperti della Pubblica Amministrazione



**basidati**

Basi di dati della Pubblica Amministrazione

Vocabolari controllati



**rndt.gov.it**

Repertorio Nazionale dei Dati Territoriali



INSPIRE Italia  
Sistema di Registri



DCAT-AP\_IT

**GeoDCAI-AP**



INSPIRE/RNDT



data models / specifiche  
(es. DBGIT, SINFI, PELL)

Geoportale Nazionale

Dashboard Monitoraggio

Rete SNPA

...



## FINORA

Dati geografici aperti documentati sia nel RNDT che nel catalogo dei dati aperti.

Ciò potrebbe implicare:

- un **doppio onere** per le PA;
- **possibile disallineamento** fra i metafati pubblicati nei due cataloghi;
- dati **non aggiornati**.

## CON IL NUOVO APPROCCIO

### Interoperabilità normativa / organizzativa

Le Amministrazioni Pubbliche italiane devono documentare i **dati territoriali** che sono anche **open data** attraverso i metadati **SOLO** nel RNDT (**rndt.gov.it**), secondo le regole nazionali sui metadati (conformi a INSPIRE) → **ONCE ONLY PRINCIPLE**

### Interoperabilità tecnica / semantica

Il RNDT garantirà l'accesso ai **dati territoriali aperti** anche nel catalogo nazionale dei dati aperti (**dati.gov.it**), secondo il relativo standard, attraverso **GeoDCAT-AP**.





**2005**

CAD –Istituzione RNDT

**2007**

Direttiva INSPIRE

**2008**

Regolamento EU metadati

**2010**

Recepimento INSPIRE

**2010**

Regolamento EU interoperabilità

**2011**

Decreto RNDT

**2012**

Lancio portale RNDT

**2013**

Linee guida EU metadati

**2013**

Servizio CSW RNDT

**2014**

Linee guida RNDT metadati

**2015**

Specifica GeoDCAT-AP

**2015**

Italia nel geoportale INSPIRE

**2016**

RNDT harvestato da EDP

**2016**

Versione 2.0 LG metadati EU





## GARA

Progettazione, realizzazione, fornitura e gestione operativa dei servizi delle **Infrastrutture Nazionali Condivise** del Sistema Pubblico di Connettività e Cooperazione (SPC<sup>2</sup>)

- Servizio di interconnessione QXN (IQXN);
- **Servizi di interoperabilità delle applicazioni:**
  - Servizio di certificazione (SPKI);
  - **Repertorio Nazionale dei Dati Territoriali (RNDT);**
  - Indice della Pubblica Amministrazione (IPA);
  - Indice dei gestori PEC (IGPEC);
- Servizi di governance;
- Servizi di supporto all'operatività.

Aggiudicata il 4 aprile 2016 a RTI tra **Fastweb Spa**, in qualità di mandataria, **Sistemi Informativi Srl** e **Leonardo Spa**, in qualità di mandanti.





Agenzia per l'Italia Digitale

ACCEDI AI SERVIZI

ITA ENG Seguici su

**rndt.gov.it**  
Repertorio Nazionale dei Dati Territoriali

Cerca...

Home Cos'è ▾ Ricerca Dettagliata Dati territoriali ▾ Documenti Notizie Visualizzatore ?

La ricerca dell'informazione geografica inizia da qui

Cerca nei metadati

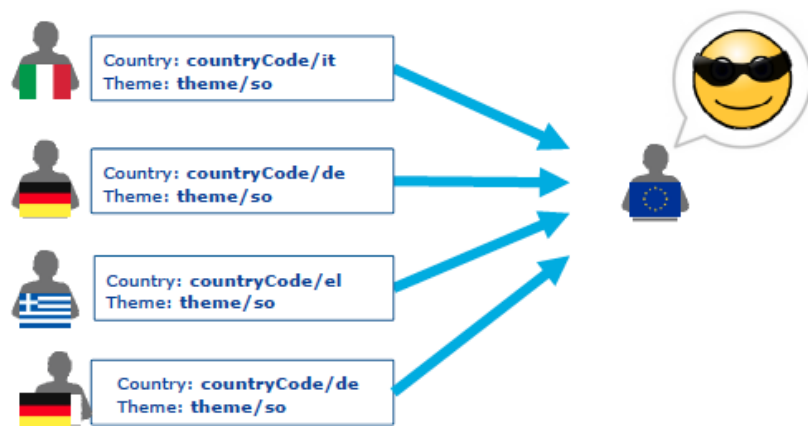
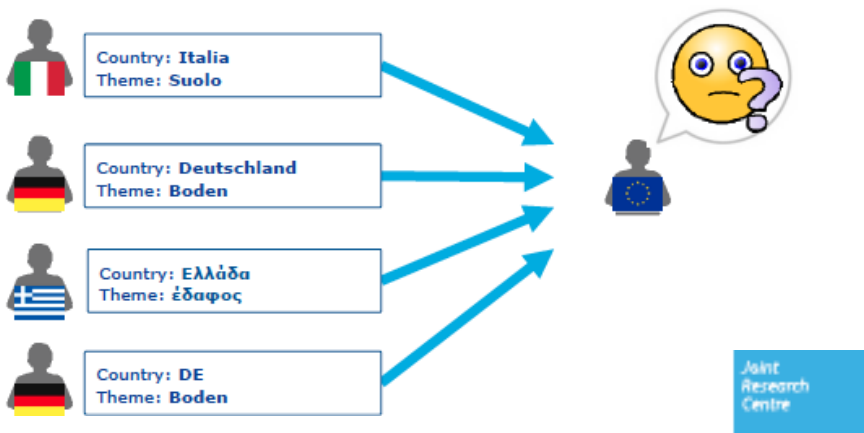
Vai alla ricerca dettagliata →

**rndt.gov.it**



**geodati.gov.it**





Licenza CCBY

CCBY

Creative Commons BY

Creative Commons Attribution License (cc-by) 4.0

Licenza d'uso - CC-BY

<http://creativecommons.org/licenses/by/4.0/>

**CONFINI AMMINISTRATIVI**

**LIMITI AMMINISTRATIVI COMUNALI**

**LIMITI AMMINISTRATIVI**

**LIMITE DI COMUNE AMMINISTRATIVO**

**AMBITI AMMINISTRATIVI**

**COMUNI AMMINISTRATIVI**

**UNITÀ AMMINISTRATIVE**

**LIMITE COMUNALE**


<http://www.registry-inspire.rndt.gov.it/dbgt/0901/090101>





Agenzia per l'Italia Digitale

A proposito di questo sito | [Contatti](#) | [Privacy Policy](#) | [Note legali](#) | italiano (it)



## INSPIRE Italia

Sistema di Registri

Sistema di Registri INSPIRE Italia

**Sistema di Registri INSPIRE Italia** Cerca...



Questa è la **versione beta** del Sistema di Registri INSPIRE Italia. Il rilascio della versione ufficiale avverrà a seguito della pubblicazione del rinnovato **RNDT** con il nuovo dominio **geodati.gov.it**, che rappresenterà la base per gli URI persistenti.  
 Aiutaci a migliorare il Sistema di Registri inviandoci i tuoi suggerimenti o segnalazioni tramite i nostri [contatti](#)

ID: <http://www.registry-inspire.rndt.gov.it/registry>

Etichetta: **Sistema di Registri INSPIRE Italia**

Sommario del contenuto:  
 L'infrastruttura di INSPIRE prevede una serie di elementi, che richiedono descrizioni chiare e la possibilità di essere referenziati tramite identificatori univoci. Esempi di tali elementi includono i temi di INSPIRE, elenchi di codici, schemi di applicazioni o servizi di ricerca. I Registri forniscono un mezzo per assegnare identificatori (o 'codici di riferimento' - 'reference codes') agli oggetti e le loro etichette, definizioni e descrizioni (in diverse lingue), oltre a gestire in modo coerente diverse versioni delle risorse utilizzate nell'infrastruttura INSPIRE. Il Sistema di Registri INSPIRE Italia fornisce un punto di accesso centrale per un numero di registri gestiti a livello nazionale, sia per adempiere a quanto previsto da INSPIRE circa la pubblicazione delle estensioni alle liste di codici di cui al Regolamento (EU) n. 1089/2010 sull'interoperabilità di dati e servizi territoriali, sia per scopi individuati e definiti a livello nazionale (come, per es., per gli oggetti definiti nel DBGT di cui al Decreto 10/11/2011). I contenuti di questi registri, quindi, sono basati sulla direttiva INSPIRE, sulle norme nazionali relative ai dati territoriali e sulle relative disposizioni di esecuzione e linee guida tecniche.

Manager del Sistema di Registri: **Agenzia per l'Italia Digitale**

Altri formati:  XML  XML  RDF/XML  JSON  Atom  CSV

**Registri**

Filtra Etichetta

**Etichetta** ⌵

Registro degli oggetti territoriali del DBGT

Registro dei dati di interesse generale per il RNDT


Elementi per pagina: 50 Sono visualizzati da 1 a 2 di 2 elementi Prima Precedente 1 Successiva Ultima

Il Sistema di Registri INSPIRE Italia è pubblicato nell'ambito delle attività di coordinamento tra AgID, ISPRA e MATTM per l'attuazione della Direttiva INSPIRE in Italia.


Sistema di Registri INSPIRE Italia
Powered by: Re3gistry 1.3.1



ISPRA  
Istituto Nazionale per lo Studio e la Cura degli Ambienti e del Territorio



MINISTERO DELL'AMBIENTE  
E DELLA TUTELA DEL TERRITORIO E DEL MARE



Agenzia per l'Italia Digitale  
Presidenza del Consiglio dei Ministri

**INSPIRE**

Knowledge Base

**NEWS & EVENTI**

INSPIRE

**TOOLS INSPIRE Italia**

Geoportale INSPIRE

**Registry INSPIRE Italia**

Ricerca

# http://www.registry-inspire.rndt.gov.it

A proposito di questo sito | [Contatti](#) | [Privacy Policy](#) | [Note legali](#) | Segui su 





*Grazie per l'attenzione!*

*[ciasullo@agid.gov.it](mailto:ciasullo@agid.gov.it)*

*[antonio.rotundo@agid.gov.it](mailto:antonio.rotundo@agid.gov.it)*

*[leonardo.donnaloia@agid.gov.it](mailto:leonardo.donnaloia@agid.gov.it)*

*[info@rndt.gov.it](mailto:info@rndt.gov.it)*