

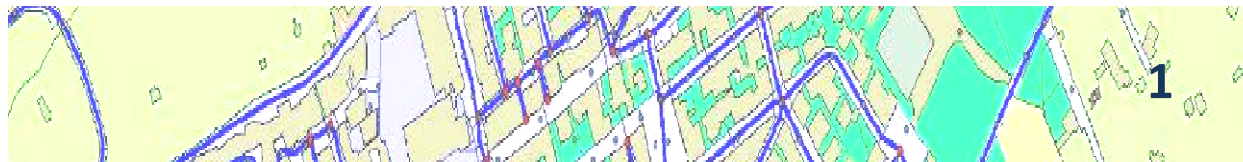


Agenzia per l'Italia Digitale
Presidenza del Consiglio dei Ministri

Gruppo di lavoro 6 “Open data geografici”

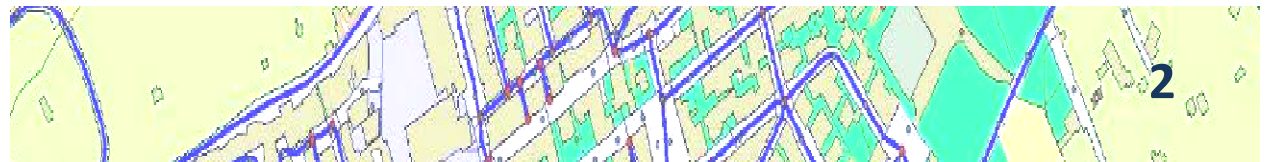
Incontro del 22 luglio 2014

Riunione GdL6 – Open data geografici
22 luglio 2014





1. Analisi degli aspetti di specificità dati geografici rispetto alle indicazioni contenute nelle Linee guida AgID 2014
2. Acquisizione feedback connessi alle esigenze di produttori ed utilizzatori
3. Esperienze e casi d'uso nell'utilizzo di dati geografici: limiti, criticità, problematiche
4. Vincoli esistenti all'apertura di alcune specifiche tipologie di dati territoriali: analisi e ipotesi di soluzione
5. Commissione europea: draft "Guidelines on recommended standard licences, datasets and charging for the re-use of documents"
6. altro





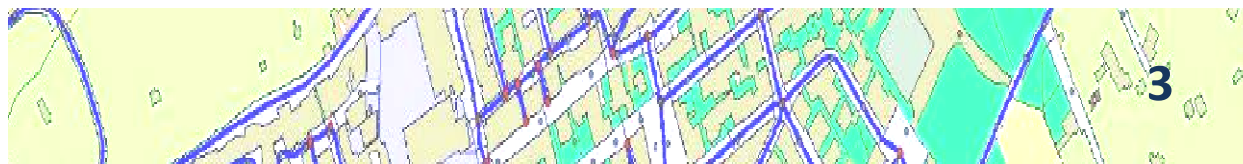
Agenzia per l'Italia Digitale
Presidenza del Consiglio dei Ministri

Linee guida AgID 2014



Agenzia per l'Italia Digitale
Presidenza del Consiglio dei Ministri

LINEE GUIDA NAZIONALI PER LA VALORIZZAZIONE DEL PATRIMONIO INFORMATIVO PUBBLICO (ANNO 2014)

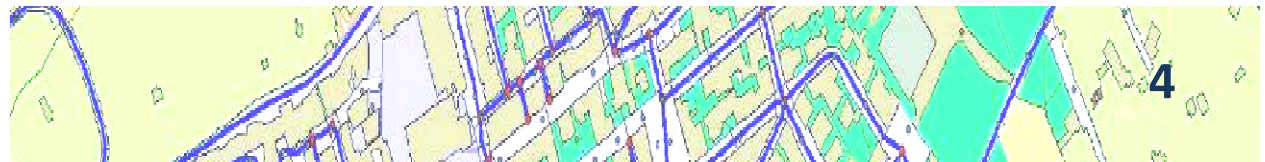




1. Applicabilità del modello per i dati e di quello per i metadati
2. Applicabilità (o condizioni per) del modello operativo per la produzione e gestione dei dati di tipo aperto:
 - Rilevanza dei dati grezzi
3. Standard e ontologie (formati, vocabolari,)
4. Attività in corso a livello INSPIRE e OGC (RDF, LOD, ecc.)
5.



- Acquisizione feedback connessi alle esigenze di produttori e utilizzatori
- Esperienze e casi d'uso nell'utilizzo di dati geografici: limiti, criticità, problematiche



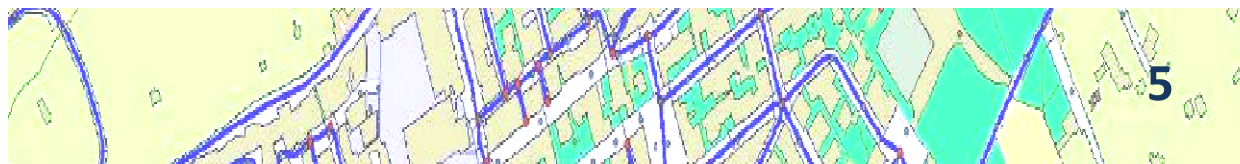


Agenda nazionale per la valorizzazione del patrimonio informativo pubblico

- Tabella 1: Dataset chiave da rilasciare
- Tabella 3: Dataset richiesti dalla “società civile”
- ❑ **Ulteriori impegni - Obiettivo II:** l’Agenzia per l’Italia Digitale predispone le opportune segnalazioni agli organi di Governo relativamente a eventuali incongruenze normative che ostacolano l’attuazione degli obiettivi previsti dalla presente agenda nazionale, tenendo anche conto delle informazioni provenienti dalle associazioni di professionisti, imprese e cittadini, e dalle amministrazioni stesse.



Vincoli esistenti all'apertura di alcune specifiche tipologie di dati territoriali: analisi e ipotesi di soluzione



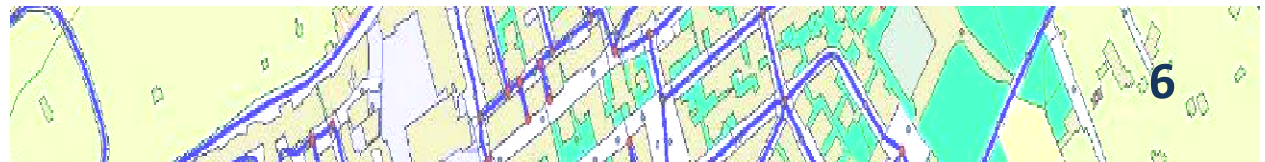


Altre possibili attività del gruppo di lavoro:

- Draft Commission notice "Guidelines on recommended standard licences, datasets and charging for the re-use of documents"

PURPOSE OF THE NOTICE

"Opening up public sector information (PSI) for re-use brings major socio-economic benefits. Data generated by the public sector can be used as raw material for innovative value-added services and products which boost the economy by creating new jobs and encouraging investment in data-driven sectors."





- Draft Commission notice "Guidelines on recommended standard licences, datasets and charging for the re-use of documents"

3.1. Categories of data – priorities for release

Inspired by the abovementioned international initiatives and guided by the preferences expressed in the open consultation, the following five thematic dataset categories can be said to be those in highest demand from re-users across the EU and could thus be given priority for being made available for re-use:

1. *Geospatial data (Postcodes, national and local maps (cadastral, topographic, marine, administrative boundaries, etc.)*
2. *Earth observation and environment*
3. *Transport data*
4. *Statistics*
5. *Companies*

